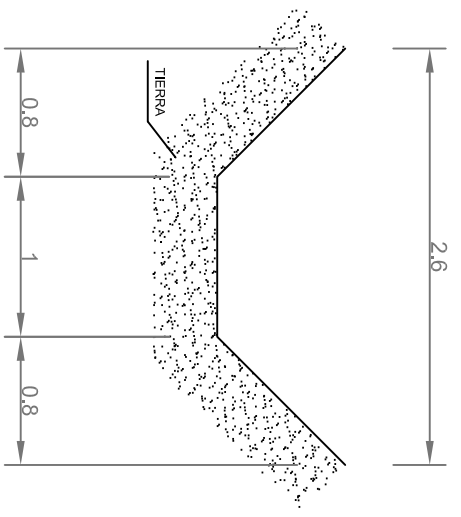
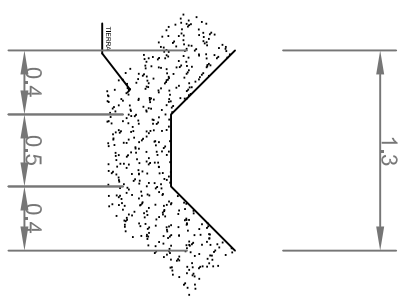


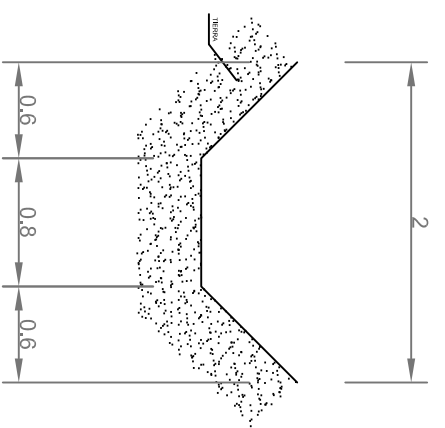
CUNETAS Nº 8, 9, 10, 12



CUNETAS Nº 2, 5, 7, 14, 15, 16 Y BERMAS DE 6 m



CUNETAS Nº 1, 3, 4, 6, 11, 13, 18 Y BERMAS DE 20 m



<p>PLANO Nº: 06</p>	<p>DOCUMENTO TÉCNICO DEL PLAN DE REFORESTACIÓN Y RESTAURACIÓN PARA LAS CANTERAS:                  "TARALPE", "EL TROCÓNAL", "RETAMERO" Y "PINOS DE ALHAURIN",                  UBICADAS EN EL T.M. DE ALHAURIN DE LA TORRE (MALAGA).</p>	<p><b>CUNETAS</b></p>	<p>Fecha: JUNIO 2006                  A2</p>	<p>El Ingeniero Técnico de Minas:                  D. Bernardo Mancoera Jaime</p>	<p>El Ingeniero Técnico de Minas:                  D. Juan Ramirez Moreno</p>	<p>El Ingeniero Técnico de Minas:                  D. Pedro Mayoral Casermeiro</p>
---------------------	--	-----------------------	--	---	---	--