







CUADRO DE INFORMACION	
	SUPERFICIE AFECTADA
	LINDE CANTERA
	BANCOS DE 5 METROS
	BANCOS DE 8 METROS
	BANCOS DE 10 METROS
	LÍMITE DE ETAPAS

PLANO N°: 05	DOCUMENTO TÉCNICO DEL PLAN DE REFORESTACIÓN Y RESTAURACIÓN PARA LAS CANTERAS: "TARALPE", "EL TROCONAL", "RETAMERO" Y "PINOS DE ALHAURÍN", UBICADAS EN EL T.M. DE ALHAURÍN DE LA TORRE (MÁLAGA).	CANTERA "PINOS DE ALHAURÍN" PLAN DE ETAPAS AÑO 4º		Fecha: JUNIO 2006 DIN A2 ESCALA: 1 / 3.000	El Ingeniero Técnico de Minas: D. Juan Ramirez Moreno	El Ingeniero Técnico de Minas: D. Bernardo Mancera Jaime	El Ingeniero Técnico de Minas: D. Pedro Mayoral Casermeiro
--------------	---	--	--	--	--	---	---