





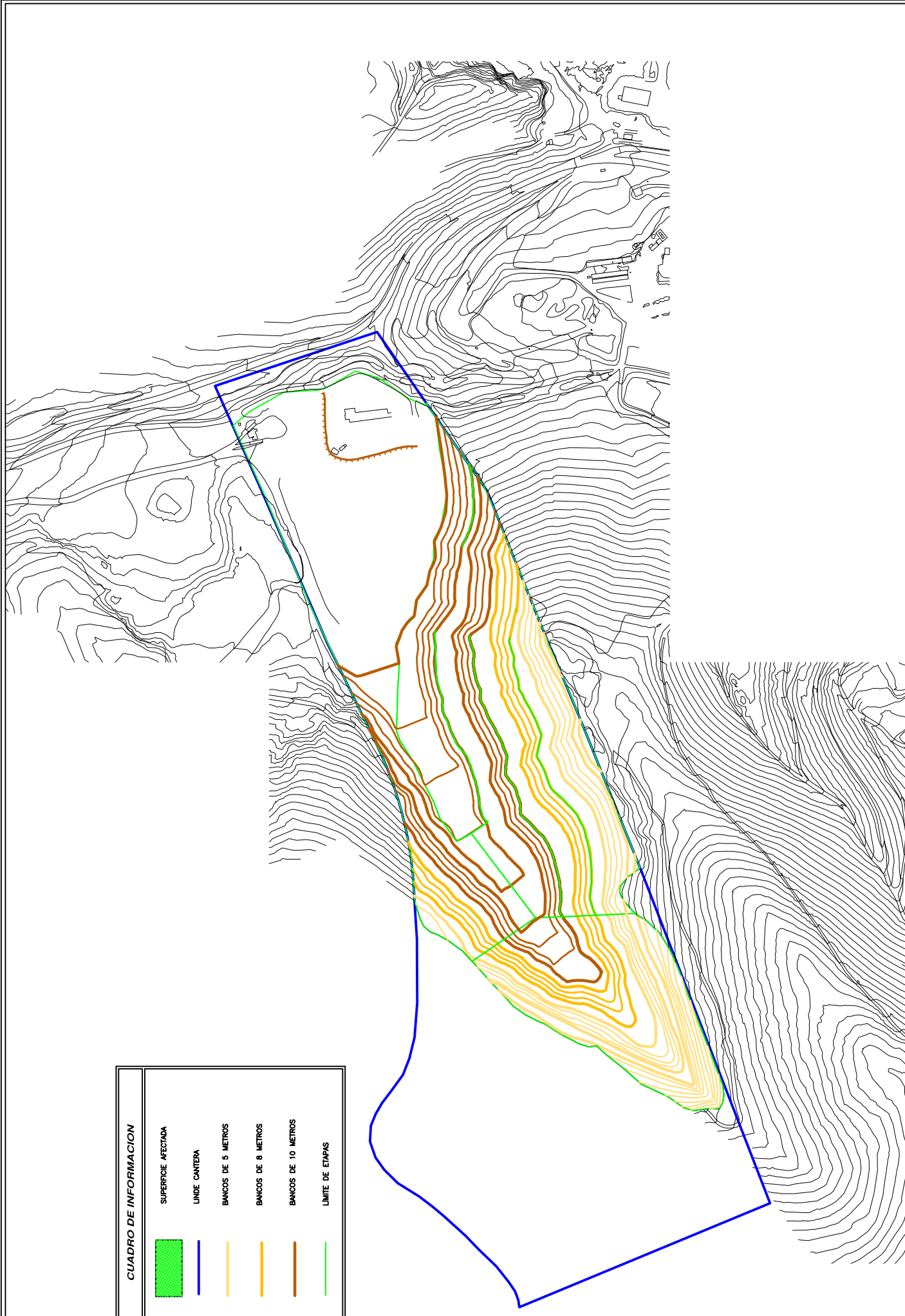


CUADRO DE INFORMACION	
	SUPERFICIE AFECTADA
	LINDE CANTERA
	BANCOS DE 5 METROS
	BANCOS DE 8 METROS
	BANCOS DE 10 METROS
	LIMITE DE ETAPAS



PLANO N°: 07	DOCUMENTO TÉCNICO DEL PLAN DE REFORESTACIÓN Y RESTAURACIÓN PARA LAS CANTERAS: "TARALPE", "EL TROCONAL", "RETAMERO" Y "PINOS DE ALHAURÍN", UBICADAS EN EL T.M. DE ALHAURÍN DE LA TORRE (MÁLAGA).			CANTERA "PINOS DE ALHAURÍN" PLAN DE ETAPAS AÑO 7º		Fecha: JUNIO 2006	El Ingeniero Técnico de Minas:	El Ingeniero Técnico de Minas:
						DIN A2	El Ingeniero Técnico de Minas:	El Ingeniero Técnico de Minas:
						ESCALA: 1 / 3.000	D. Bernardo Mancera Jaime	D. Juan Ramírez Moreno
								D. Pedro Mayoral Casermeiro