






CUADRO DE INFORMACION	
	LIMITE SUPERFICIE AFECTADA
	LINDE CANTERA
	BANCOS DE 5 METROS
	BANCOS DE 8 METROS
	BANCOS DE 10 METROS

CARTOGRAFIA APORTADA POR EL EXCELENTISIMO
AYUNTAMIENTO DE ALHAURIN DE LA TORRE

PLANO N°: 02	DOCUMENTO TÉCNICO DEL PLAN DE REFORESTACIÓN Y RESTAURACIÓN PARA LAS CANTERAS: "TARALPE", "EL TROCONAL", "RETAMERO" Y "PINOS DE ALHAURIN", UBICADAS EN EL T.M. DE ALHAURIN DE LA TORRE (MALAGA).			CANTERA "PINOS DE ALHAURIN" ESTADO FINAL		
	Fecha: JUNIO 2006 DIN A2	El Ingeniero Técnico de Minas: El Ingeniero Técnico de Minas:	El Ingeniero Técnico de Minas: El Ingeniero Técnico de Minas:	El Ingeniero Técnico de Minas: El Ingeniero Técnico de Minas:	El Ingeniero Técnico de Minas: El Ingeniero Técnico de Minas:	El Ingeniero Técnico de Minas: El Ingeniero Técnico de Minas:
	ESCALA: 1 / 3.000	D. Bernardo Mancera Jaime	D. Juan Ramirez Moreno	D. Pedro Mayoral Casermeiro	D. Pedro Mayoral Casermeiro	D. Pedro Mayoral Casermeiro