





CUADRO DE INFORMACION	
	SUPERFICIE TOTAL : 340.000'00 m ²
	SUP. NO AFECTADA: 117.299'59 m ²
	SUP. LLAMA AFECTADA: 60.204'13 m ²
	SUP. BANCOS AFECTADA: 162.496'28 m ²

PLANO N°: 05	DOCUMENTO TÉCNICO DEL PLAN DE REFORESTACIÓN Y RESTAURACIÓN PARA LAS CANTERAS: "TARALPE", "EL TROCONAL", "RETAMERO" Y "PINOS DE ALHAURÍN", UBICADAS EN EL T.M. DE ALHAURÍN DE LA TORRE (MALAGA).			CANTERA "PINOS DE ALHAURÍN" ZONIFICACIÓN		Fecha: JUNIO 2006	El Ingeniero Técnico de Minas:	El Ingeniero Técnico de Minas:
	DIN A2	El Ingeniero Técnico de Minas:	El Ingeniero Técnico de Minas:					
	ESCALA: 1 / 3.000	D. Bernardo Mancera Jaime	D. Juan Ramirez Moreno					
							D. Pedro Mayoral Casermeiro	