





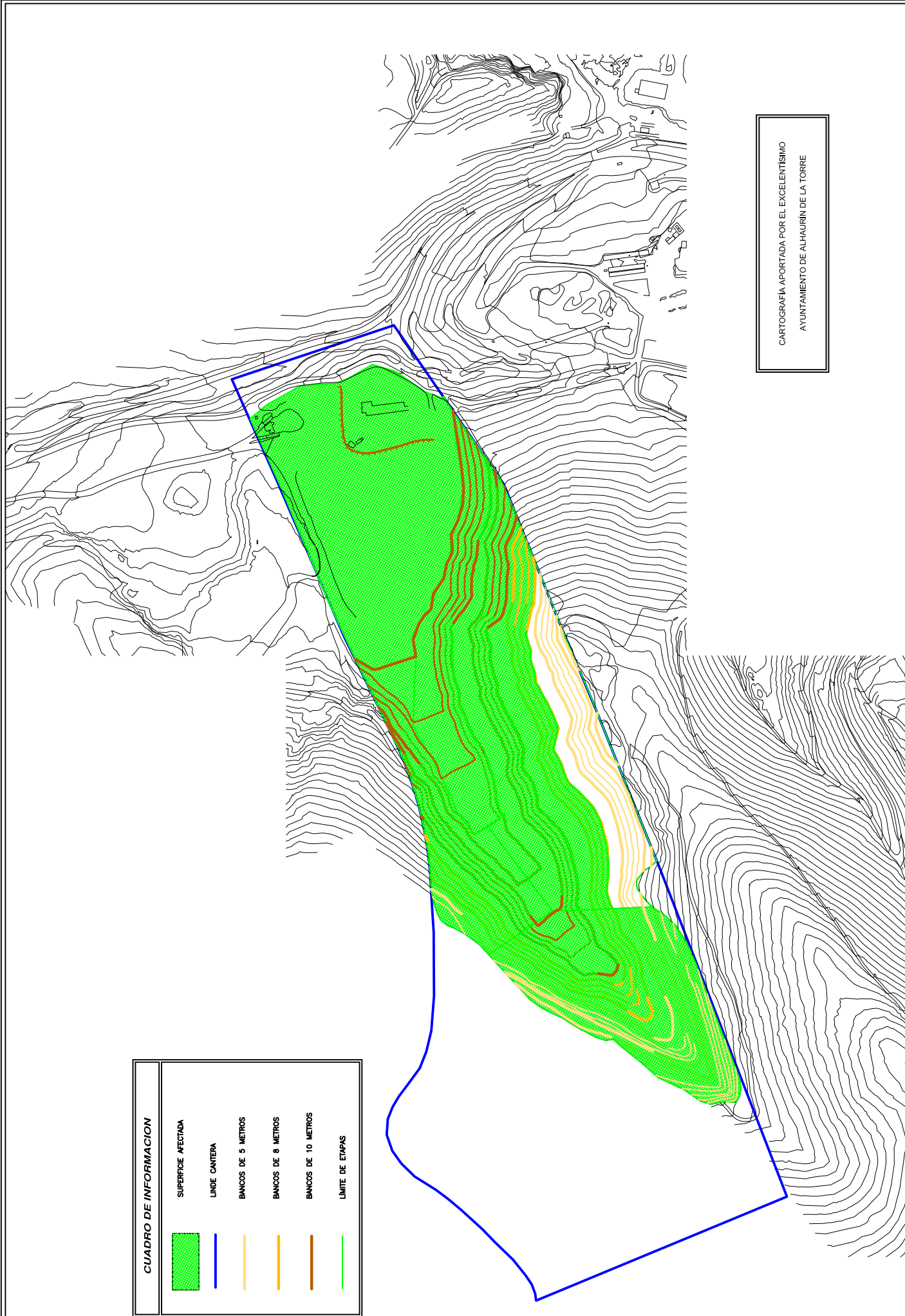


CUADRO DE INFORMACION	
	SUPERFICIE AFECTADA
	LINDE CANTERA
	BANCOS DE 5 METROS
	BANCOS DE 8 METROS
	BANCOS DE 10 METROS
	LIMITE DE ETAPAS



CARTOGRAFIA APORTADA POR EL EXCELENTISIMO
AYUNTAMIENTO DE ALHAURIN DE LA TORRE

PLANO N°: 01	DOCUMENTO TÉCNICO DEL PLAN DE REFORESTACIÓN Y RESTAURACIÓN PARA LAS CANTERAS: "TARALPE", "EL TROCONAL", "RETAMERO" Y "PINOS DE ALHAURIN", UBICADAS EN EL T.M. DE ALHAURIN DE LA TORRE (MALAGA).			CANTERA "PINOS DE ALHAURIN" PLAN DE ETAPAS AÑO 1º		
	Fecha: JUNIO 2006	El Ingeniero Técnico de Minas:	El Ingeniero Técnico de Minas:	El Ingeniero Técnico de Minas:	El Ingeniero Técnico de Minas:	
	DIN A2	D. Bernardo Mancera Jaime	D. Juan Ramirez Moreno	D. Pedro Mayoral Casermeiro	D. Pedro Mayoral Casermeiro	
	ESCALA: 1 / 3.000					