





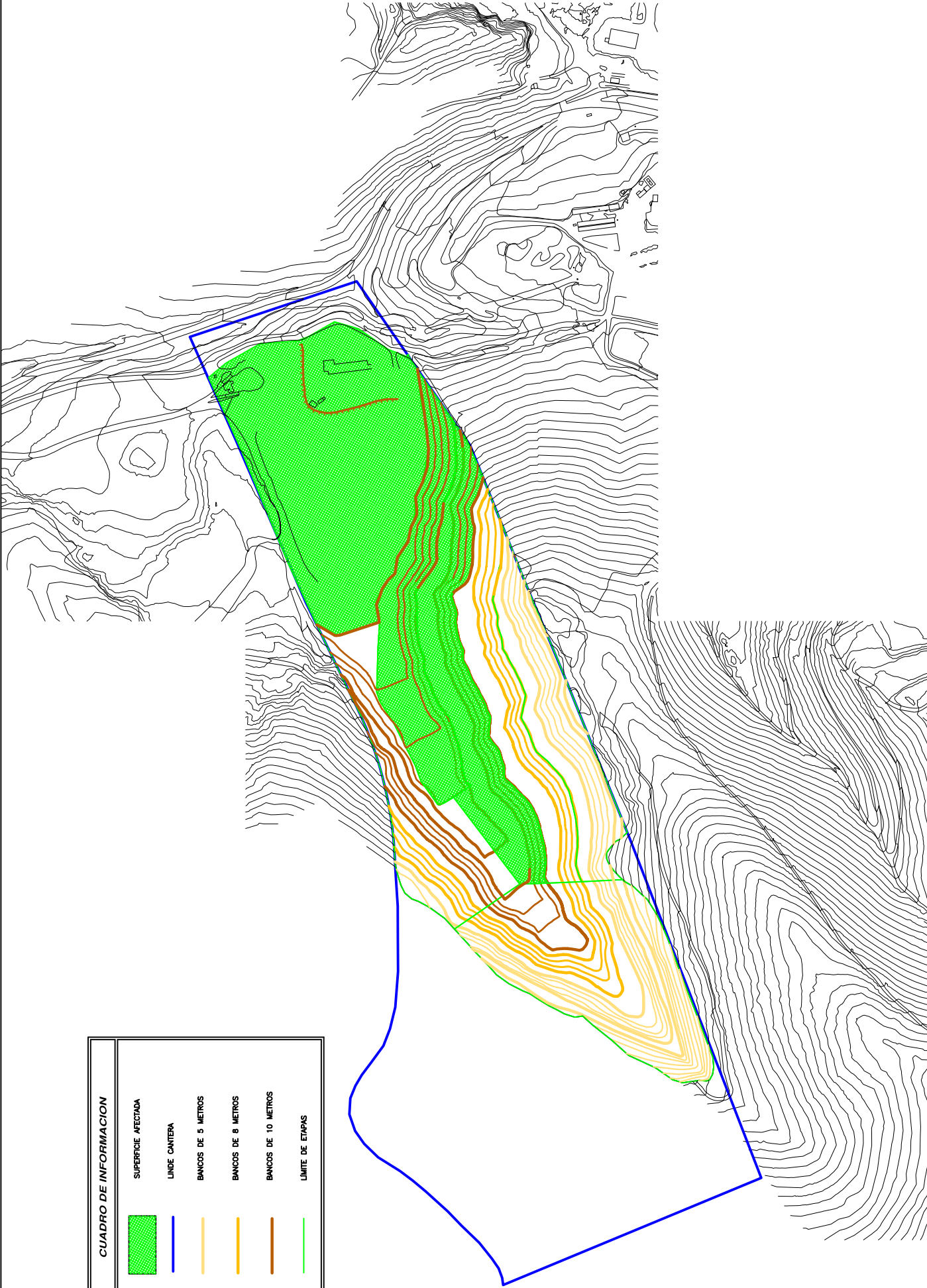


CUADRO DE INFORMACION	
	SUPERFICIE AFECTADA
	LINDE CANTERA
	BANCOS DE 5 METROS
	BANCOS DE 8 METROS
	BANCOS DE 10 METROS
	LIMITE DE ETAPAS



PLANO N°: 04	DOCUMENTO TÉCNICO DEL PLAN DE REFORESTACIÓN Y RESTAURACIÓN PARA LAS CANTERAS: "TARALPE", "EL TROCONAL", "RETAMERO" Y "PINOS DE ALHAURÍN", UBICADAS EN EL T.M. DE ALHAURÍN DE LA TORRE (MALAGA).			CANTERA "PINOS DE ALHAURÍN" PLAN DE ETAPAS AÑO 4º			Fecha: JUNIO 2006	El Ingeniero Técnico de Minas:	El Ingeniero Técnico de Minas:	El Ingeniero Técnico de Minas:
							DIN A2	El Ingeniero Técnico de Minas:	El Ingeniero Técnico de Minas:	El Ingeniero Técnico de Minas:
							ESCALA: 1 / 3.000	D. Bernardo Mancera Jaime	D. Juan Ramirez Moreno	D. Pedro Mayoral Casermeiro