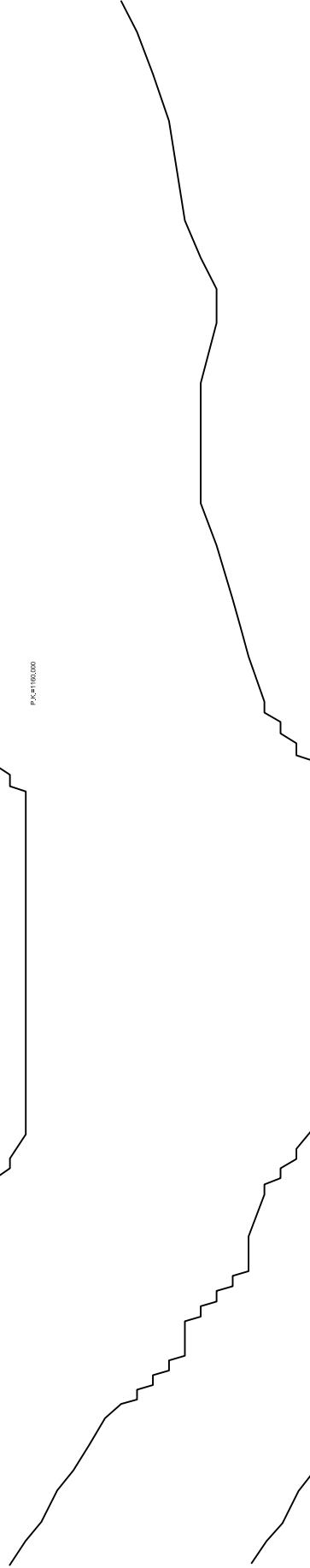
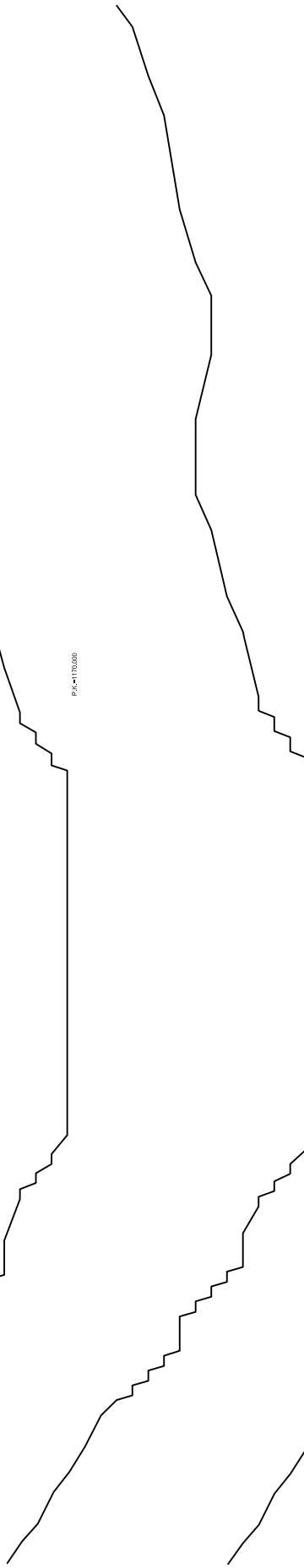


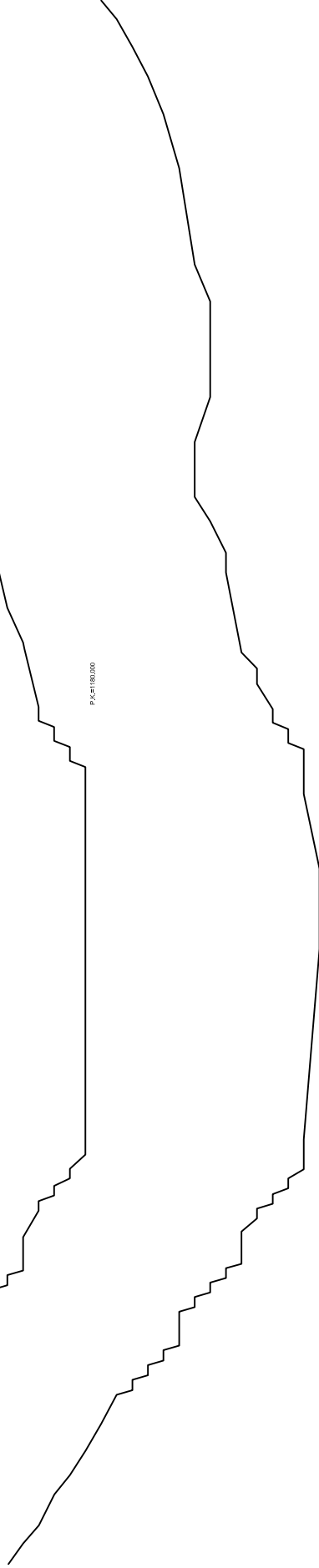
P.K.=+1180,000



P.K.=+1170,000



P.K.=+1160,000



P.K.=+1150,000

PLANO N°:  
3.23

DOCUMENTO TÉCNICO DEL PLAN DE REFORESTACIÓN Y RESTAURACIÓN PARA LAS CANTERAS:  
"TARALPE", "EL TROGONAL", "RETAMERO" Y "PINOS DE ALHAURIN".  
UBICADAS EN EL T.M. DE ALHAURIN DE LA TORRE (MÁLAGA).

**CANTERA "TARALPE"**  
**PERFILES TRANSVERSALES (23)**

Fecha: JUNIO 2006

A2

ESCALA: 1 / 2.000

El Ingeniero Técnico de Minas: El Ingeniero Técnico de Minas:

D. Bernardo Mancera Jaime

D. Juan Ramirez Moreno

D. Pedro Mayoral Casermeiro