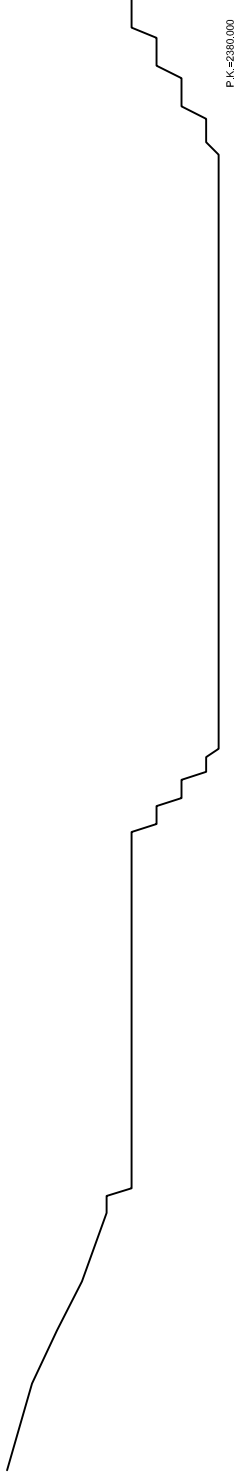
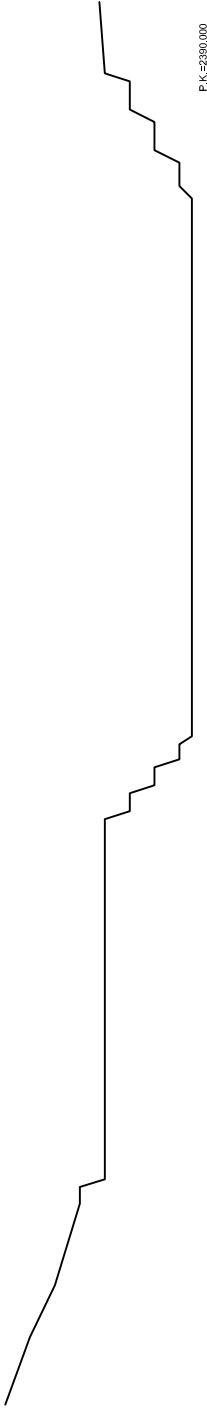


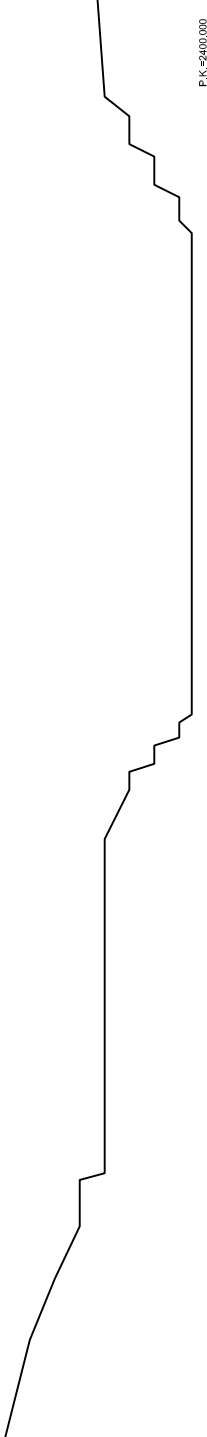
P.K.=2370,000



P.K.=2380,000



P.K.=2390,000



P.K.=2400,000

PLANO N°:  
3.53

DOCUMENTO TÉCNICO DEL PLAN DE REFORESTACIÓN Y RESTAURACIÓN PARA LAS CANTERAS:  
"TARALPE", "EL TROGONAL", "RETAMERO" Y "PINOS DE ALHAURIN".  
UBICADAS EN EL T.M. DE ALHAURIN DE LA TORRE (MÁLAGA).

CANTERA "TARALPE"  
PERFILES TRANSVERSALES (53)

Fecha: JUNIO 2006

A2

ESCALA: 1 / 1.500

El Ingeniero Técnico de Minas: El Ingeniero Técnico de Minas:

D. Bernardo Mancera Jaime D. Juan Ramirez Moreno

D. Pedro Mayoral Casemiro