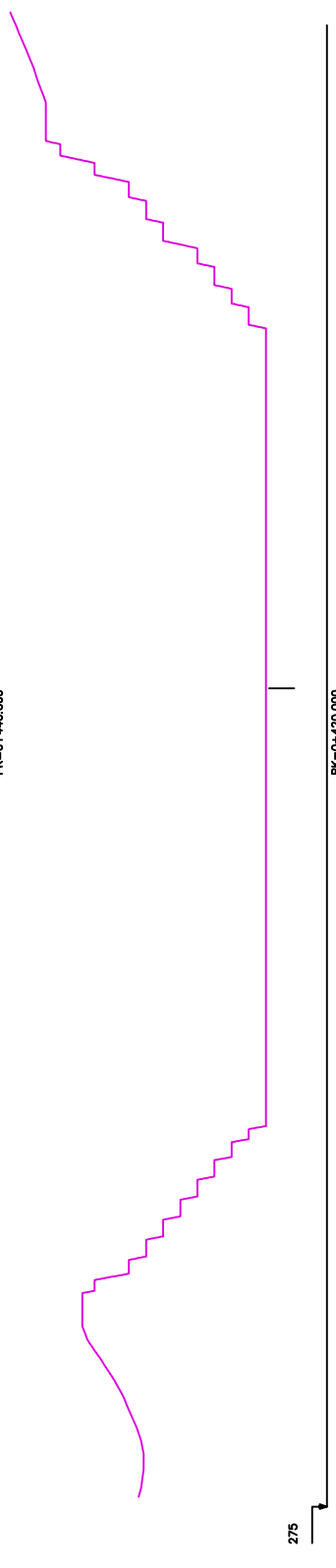



PK=0+440.000

275




PK=0+420.000

275



PK=0+400.000

276



PK=0+380.000

276

PLANO Nº: 3.4

DOCUMENTO TÉCNICO DEL PLAN DE REFORESTACIÓN Y RESTAURACIÓN PARA LAS CANTERAS:  
"TARALPE", "EL TROCONAL", "RETAMERO" Y "PINOS DE ALHAURIN".  
UBICADAS EN EL T.M. DE ALHAURIN DE LA TORRE (MALAGA).

**CANTERA "EL TROCONAL"**  
**PERFILES TRANSVERSALES (IV)**

Fecha: JUNIO 2006

A2

ESCALA: 1 / 1.500

El Ingeniero Técnico de Minas: El Ingeniero Técnico de Minas:

D. Bernardo Mancera Jaime

D. Juan Ramirez Moreno

D. Pedro Mayoral Casermeiro