




PERFIL 1/3000



PERFIL 2/3000



PERFIL 3/3000



PERFIL 4/3000

PLANO N°: 3.38	DOCUMENTO TÉCNICO DEL PLAN DE REFORESTACIÓN Y RESTAURACIÓN PARA LAS CANTERAS: "TARALPE", "EL TROGONAL", "RETAMERO" Y "PINOS DE ALHAURIN". UBICADAS EN EL T.M. DE ALHAURIN DE LA TORRE (MÁLAGA).	<b>CANTERA "TARALPE"</b> <b>PERFILES TRANSVERSALES (38)</b>	Fecha: JUNIO 2006 A2 ESCALA: 1 / 3.000	El Ingeniero Técnico de Minas: D. Bernardo Mancera Jaime	El Ingeniero Técnico de Minas: D. Juan Ramirez Moreno	El Ingeniero Técnico de Minas: D. Pedro Mayoral Casermeiro
-------------------	---	--	--	---	--	---